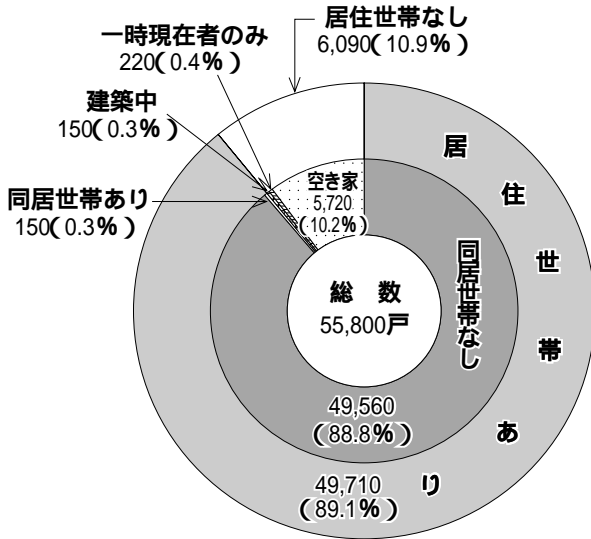


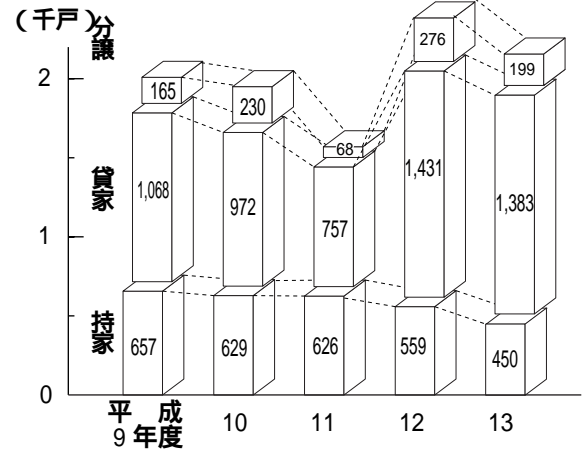
8 建 設

居住世帯の有無別住宅の割合（平成10年）

（住宅・土地統計調査）



新設住宅着工戸数



資料：国土交通省総合政策局「建築統計年報」

住宅の種類、所有の関係別住宅数等（平成10年）

（住宅・土地統計調査）

区 分	住宅数	世帯数	世帯人員	1住宅 当たり 居室数	1住宅当 たり居住 室の畳数	1住宅当 たり延べ 面積(m ²)	1人当 たり居室 の畳数	1室当 たり人 員
総数	49,710	49,860	145,170	5.37	33.86	105.27	11.58	0.54
持ち家	30,000	30,120	103,740	6.85	44.09	142.02	12.75	0.50
借家	19,380	19,410	40,660	3.07	18.02	48.36	8.59	0.68
専用住宅	47,350	47,500	137,510	5.34	33.64	102.35	11.57	0.54
持ち家	28,030	28,150	96,720	6.89	44.26	139.30	12.83	0.50
借家	19,010	19,050	40,090	3.07	17.99	47.90	8.53	0.69
農林漁業併用住宅	100	100	470	9.11	56.08	157.53	12.25	0.50
持ち家	100	100	470	9.11	56.08	157.53	12.25	0.50
借家	-	-	-	-	-	-	-	-
店舗その他の併用住宅	2,260	2,260	7,190	5.77	37.38	164.15	11.74	0.55
持ち家	1,870	1,870	6,550	6.27	40.76	181.94	11.65	0.56
借家	360	360	570	3.20	19.96	72.48	12.69	0.49

水道普及状況

平成15年3月31日現在

年 度	給水人口	普及率	年間総配水量	有収率	1日最大配水量
平成9年度	141,418人	96.1%	23,839千m ³	91.0%	79,853m ³
10	142,224	96.3	23,517	91.0	77,517
11	142,784	96.3	23,327	89.8	76,967
12	143,877	96.6	23,196	90.6	79,067
13	144,656	96.7	22,598	90.8	77,564
14	145,239	96.7	22,850	91.3	80,971

資料：水道局

下水道整備状況

年 度	計画区域面積	計画区域内計画 処 理 人 口	処理可能人口	普 及 率
平成 9 年 度	3,055 ^{ha}	146,373 ^人	91,859 ^人	62.9 [%]
10	3,055	145,275	93,602	63.8
11	3,055	145,275	95,984	65.2
12	3,122	145,869	100,777	68.2
13	3,159	146,608	104,625	70.5
14	3,159	146,608	107,368	72.1

資料：下水道管理課

道 路 状 況


(平成15年4月1日)

道 路 種 別		路 線 数	総 延 長 (m) (実 延 長)	道 路 種 別		路 線 数 (実延長 路線数)	総 延 長 (m) (実 延 長)
国 道	9 号	1	14,674 (")	市 道	幹 線 1 級	64 (64)	82,164 (79,936)
	2 9 号	1	12,861 (")				
	5 3 号	1	12,203 (")		幹 線 2 級	55 (55)	74,384 (73,099)
	3 7 3 号	1	(鳥取市内全線53号 重用) 9,350				
	計	3	39,738 (")		そ の 他	2,694 (2,654)	650,404 (619,668)
県 道	主要地方道	9	79,819 (70,918)	計	2,813 (2,773)	806,952 (772,703)	
	一般県道	28	129,293 (120,137)				
	計	37	209,112 (191,055)				

※一般県道：自転車道含む

資料：道路管理課、県道路課、国土交通省鳥取河川国道事務所

市 道 実 延 長 (各年4月1日)



資料：道路管理課

都 市 公 園 状 況

各年度末現在

年 度		街区公園	近隣公園	地区公園	総合公園	風致公園	歴史公園	広域公園	都市緑地	計
平成12年度	公園数	95	2	2	1	1	1	1	7	110
	面積	20.92	2.10	25.40	34.88	4.60	7.37	52.00	24.65	171.92ha
13	公園数	100	2	2	1	1	1	1	7	115
	面積	22.09	2.12	25.40	44.14	4.60	7.37	52.00	24.65	182.37ha
14	公園数	103	2	2	1	1	1	1	7	116
	面積	22.70	2.10	25.40	44.14	4.60	7.37	52.00	24.65	182.96ha

資料：公園街路課

土 地 区 画 整 理 事 業 執 行 状 況

公共団体施行

(平成14年4月1日現在)

事業名	施行者	施行年度	施行面積	総事業費	公共用地面積	減歩率	換地処分 告示年月日
駅前	鳥取県	S45～S55	12.5 ha	10,260,000 千円	65,777 ㎡	40.63 %	S56. 3.20
駅前第2	鳥取市	S17～S34	14.8	9,182	25,412	28.79	S35. 3.29
立川	鳥取市	S16～S34	11.3	6,046	92,413	17.69	S35. 3.29
火災復興	鳥取県 S27～S32 鳥取市 S33～S44	S27～S44	177.2	725,440	507,661	18.70	第一S44. 9.26 第二S43. 4.19 第三S42. 4.28 第四S35. 2.16 第五S38. 6.14 第六S41. 9.2
駅南	鳥取市	S36～S47	75.5	477,639	159,264	22.62	S47. 6.20
駅南第2	鳥取市	S43～S52	37.8	442,459	81,833	23.07	S53. 4.18
千代水	鳥取市	S51～H2	106.9	4,496,000	248,484	20.27	H3. 3.29
千代水第2	鳥取市	H8～H17	80.2	6,600,000	214,904	23.44	(施行中)
南安長	鳥取市	S61～H5	22.5	1,860,000	70,514	28.95	H6. 3.25
賀露	鳥取市	S63～H7	14.6	896,400	40,384	26.06	H7. 5.12
大寺屋北方	鳥取市	H2～H10	14.5	1,352,000	26,924	22.89	H10. 12.26
秋里	鳥取市	H2～H11	16	2,696,000	47,762	29.62	H11. 12.25
計			583.8		1,580,864		

民間施行

区分	地区数	施行年度	施行面積 (ha)
共同施行	7	S48～S63	59.8
組合施行	9 (うち施行中3)	S49～H18	100.4
個人施行	16	S38～H11	255.3
計	32	S38～H14	428.0

資料：都市計画課