


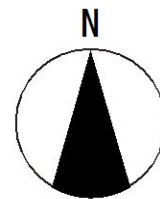


凡 例

-  対象事業実施区域
-  調査範囲(約1.5km)
-  オオタカ

この地図は、「1/25,000 数値地図 鳥取」を使用したものである。



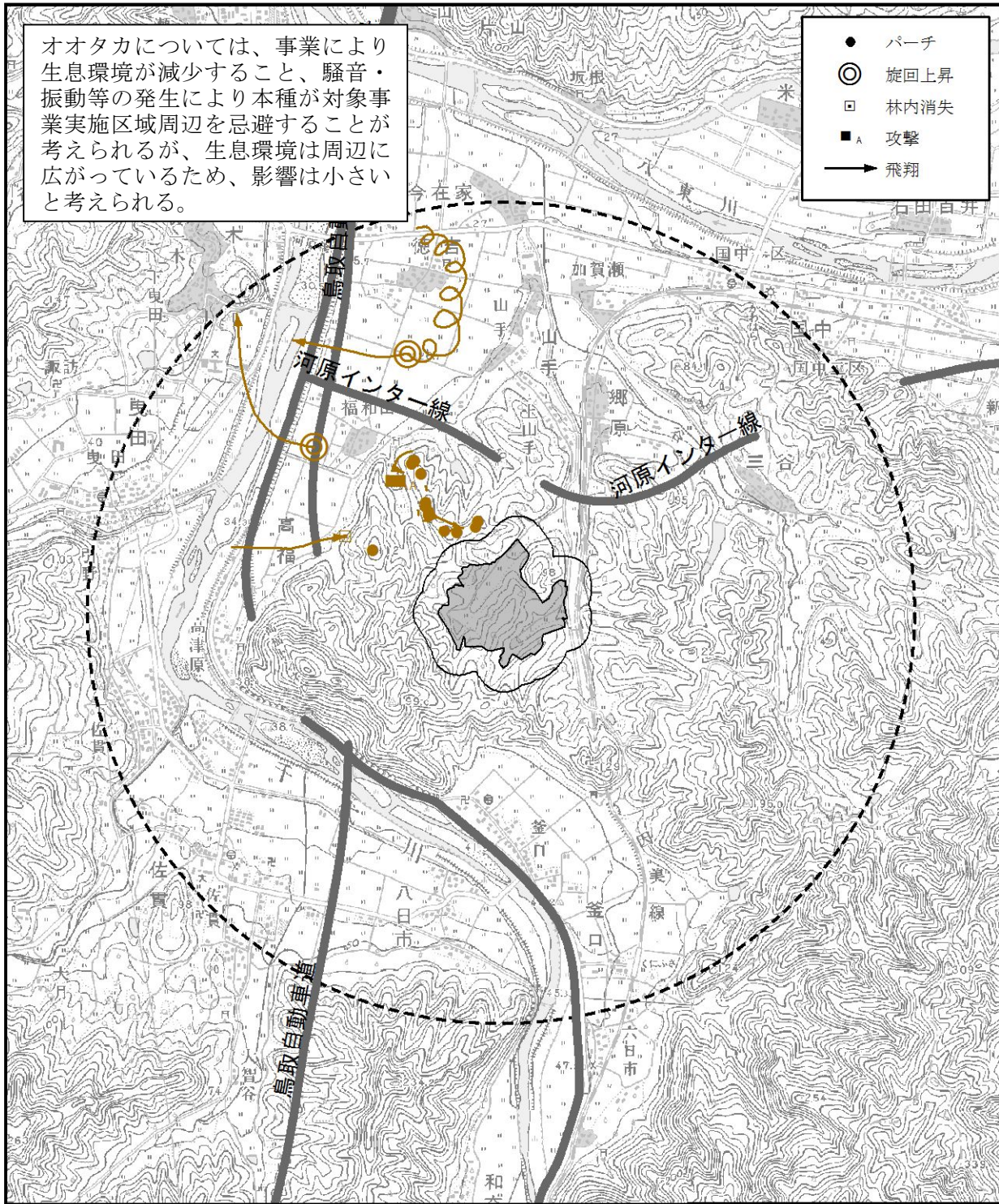
1:25,000



図 7-4-2.21 保全すべき対象(現況)  
(オオタカ)

オオタカについては、事業により生息環境が減少すること、騒音・振動等の発生により本種が対象事業実施区域周辺を忌避することが考えられるが、生息環境は周辺に広がっているため、影響は小さいと考えられる。

- パーチ
- ◎ 旋回上昇
- 林内消失
- A 攻撃
- 飛翔



- 凡 例
- 対象事業実施区域
  - 調査範囲(約1.5km)
  - 騒音・振動による忌避範囲(100mと想定)
  - オオタカ

この地図は、「1/25,000 数値地図 鳥取」を使用したものである。

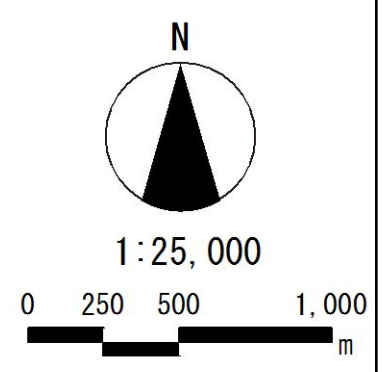
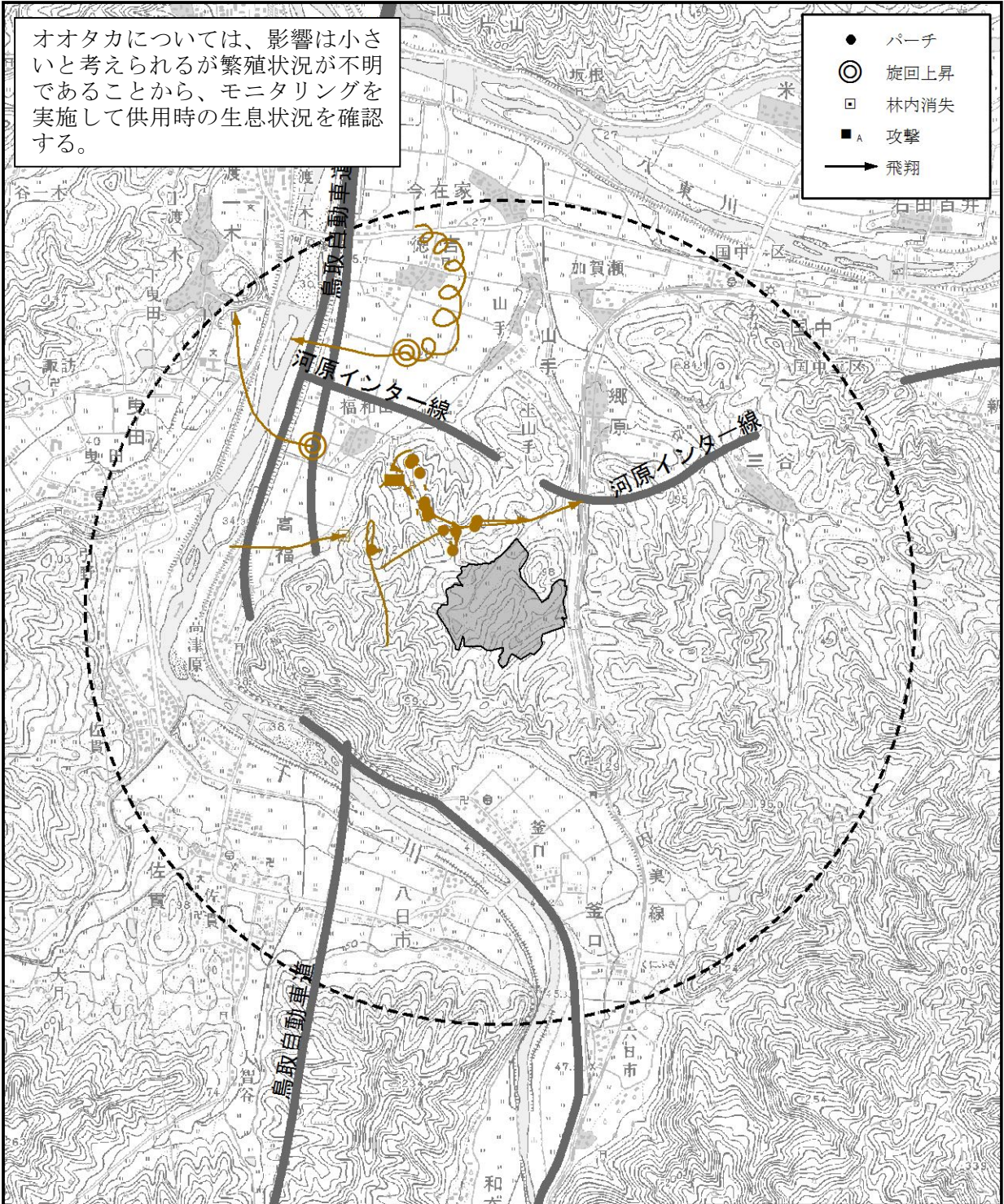


図 7-4-2.22 保全すべき対象(工事の実施時)  
(オオタカ)

オオタカについては、影響は小さいと考えられるが繁殖状況が不明であることから、モニタリングを実施して供用時の生息状況を確認する。

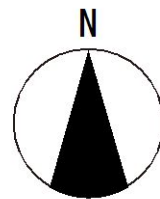
- パーチ
- ◎ 旋回上昇
- 林内消失
- A 攻撃
- 飛翔



凡 例

- 対象事業実施区域
- 調査範囲(約1.5km)
- オオタカ

この地図は、「1/25,000 数値地図 鳥取」を使用したものである。



1:25,000



図 7-4-2.23 保全すべき対象(供用時)  
(オオタカ)