

# 鳥取市 福井 北谷池 ため池ハザードマップ 被害想定区域と避難場所

このハザードマップは、福井地区にある北谷池が決壊し、全ての貯水量が一度に流出した場合を想定しています。

(集落への到達時間は、決壊直後)

- この浸水想定区域等は、浸水の状況をシミュレーションにより求めたものです。
- このシミュレーションの実施に当たっては、想定を超える降雨、内水のはん濫等を考慮していませんので、この浸水想定区域に指定されていない区域においても浸水が発生する場合や、想定される水深が実際の浸水深と異なる場合があります。

## 【注意事項】

- ◆道路が水の通り道となり、流速が増す危険があります。また、家塀により水位が増し、想定浸水深を超える可能性があります。
- ◆ブロック塀などは、壊れる可能性があるため、地震時の避難には注意が必要です。
- ◆ため池決壊後は、無理に避難しようとせず、自宅の2階で待機しましょう。(特に夜間)

## 【指定避難所】

- 指定緊急避難場所のうち屋内施設で、指定緊急避難場所の指定基準をすべて満たす施設
- 概ね250人以上の避難者を収容可能な施設

## 【指定緊急避難場所】

- 災害が発生し、又は災害が発生するおそれがあるときに、一時的に避難して身の安全を確保するための緊急避難場所。
- 災害の種類ごとに、市があらかじめ指定する施設(場所)

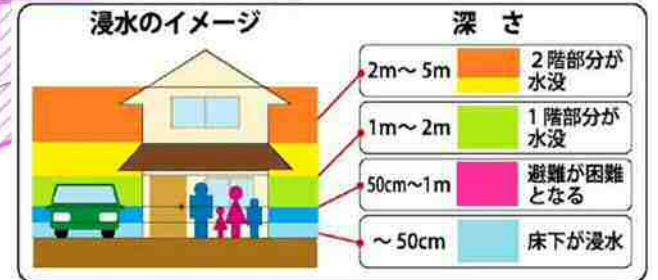
①～⑤がけ崩れの危険があります。

- こんな前触れに注意 —
- ・ひびわれが入り、大きくなる。
  - ・小石が落ちる。
  - ・木が傾いたり、倒れたりする。
  - ・わき水が増える、あるいは止まる。

⑥、⑦土石流の危険があります。

- こんな前触れに注意 —
- ・山鳴りがする。
  - ・急に川の流れが濁り、流木が混ざっている。
  - ・雨が降り続けているのに川の水位が下がる。
  - ・土の腐った匂いがする。

北谷池  
貯水量: 500m<sup>3</sup>



凡 例		
ため池決壊時の 想定浸水深	0.5m未満	Blue
	0.5m~1m	Pink
	1m~2m	Green
	2m~3m	Yellow
	3m~5m	Orange
	5m以上	Red

凡 例		
流 速	0.0m/秒	
河川氾濫想定区域	Pink	
土石流 特別警戒区域	Red	
土石流 警戒区域	Orange	
急傾斜地 特別警戒区域	Red	
急傾斜地 警戒区域	Yellow	
避難場所	指定避難所	Green Circle
	一時避難所	Blue Circle
避難経路	Green Arrow	

避難経路は  
家族で話し合っ  
て入れてください

避難場所付近には  
土砂災害警戒区域が存在します。  
早めに避難しましょう。

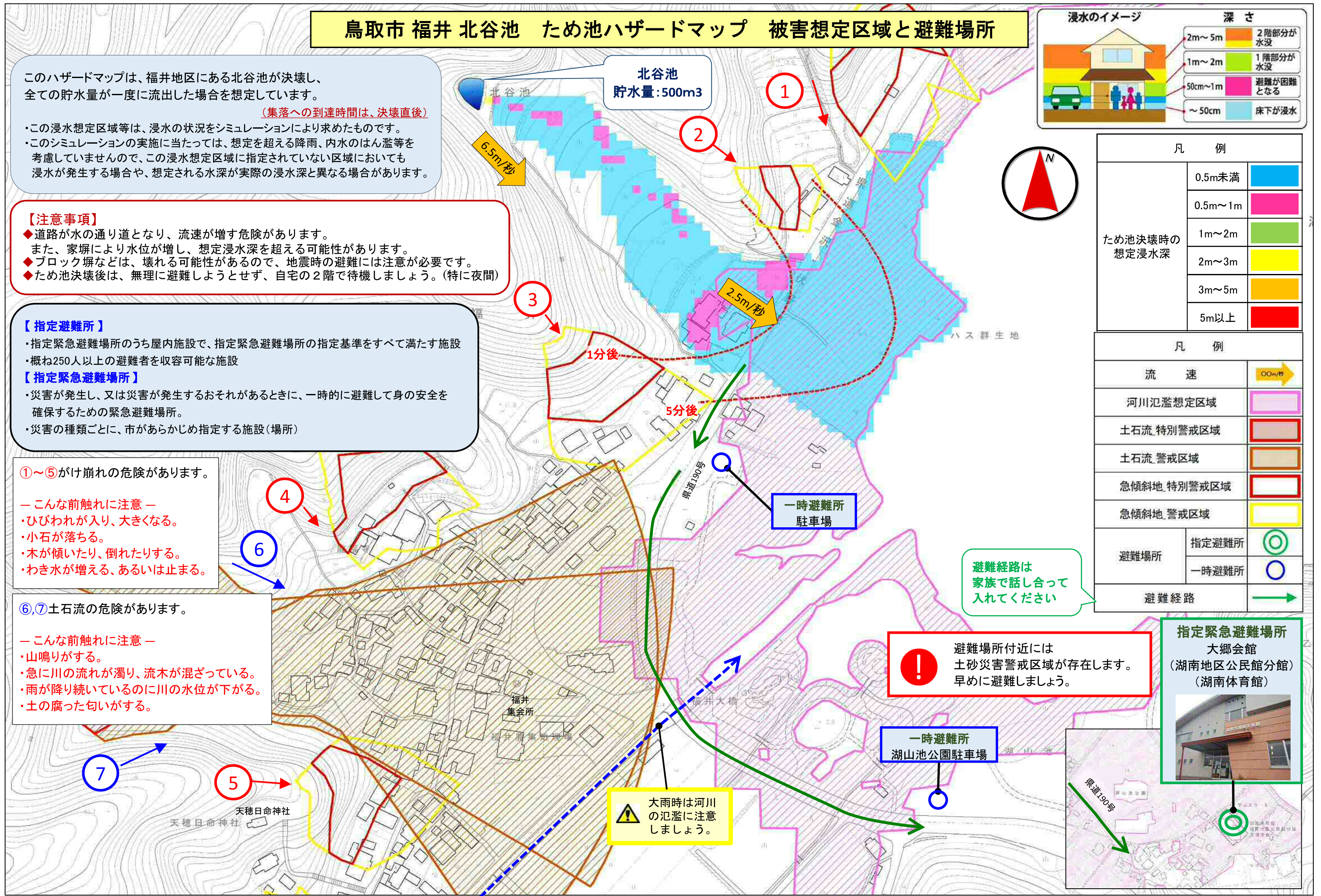

指定緊急避難場所  
大郷会館  
(湖南地区公民館分館)  
(湖南体育館)



大雨時は河川  
の氾濫に注意  
しましょう。

一時避難所  
湖山池公園駐車場

一時避難所  
駐車場



# 歩行困難度判定図

## 雨量の目安

### 10mm/時間以上

- 雨の音で、話し声がよく聞き取れない。



### 20mm/時間以上

- ワイパーを速く動かしても見づらい。
- 側溝や下水、小さな川があふれる。



### 30mm/時間以上

- 山崩れ、がけ崩れが起きやすくなる。
- 山沿いでは、避難の準備が必要。



### 50mm/時間以上

- マンホールから水が噴出する。
- 土石流が起こりやすく、多くの災害が発生するおそれがある。



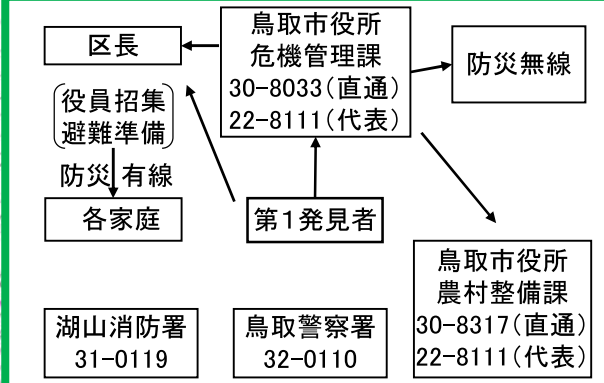
### 80mm/時間以上

- 雨による大規模な災害の発生するおそれがある。
- 厳重な警戒が必要。



ピンク色の箇所は歩行が困難となる危険があります。

## 連絡体制



### 【わが家メモ】

家族と話したことをメモしておきましょう。

- ★避難場所(付近高台など)
- ★緊急連絡先・安否確認方法

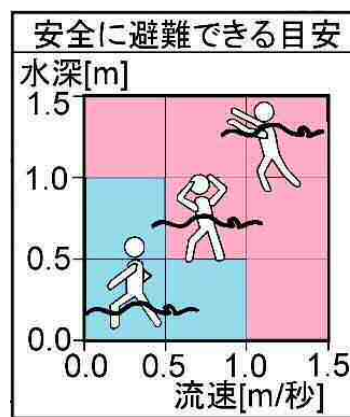
①～③がけ崩れの危険があります。

— こんな前触れに注意 —

- ・ひびわれが入り、大きくなる。
- ・小石が落ちる。
- ・木が傾いたり、倒れたりする。
- ・わき水が増える、あるいは止まる。

### 非常持ち出し品チェックリスト

<input type="checkbox"/> 水、給水袋(給水車用)	<input type="checkbox"/> 情報確認手段(ラジオ、充電器等)
<input type="checkbox"/> 食料品(サブリ、菓子類)	<input type="checkbox"/> 日用品(懐中電灯、軍手、毛布等)
<input type="checkbox"/> 調理器具(缶切、ラップ等)	<input type="checkbox"/> 衣類等(雨合羽、長靴、下着等)
<input type="checkbox"/> 清潔品(歯ブラシ等)	<input type="checkbox"/> 筆記用具(緊急時の連絡先)
<input type="checkbox"/> 薬・救急用品	<input type="checkbox"/> 貴重品・書類(保険証の写し)



### 凡例

流速	0.0m/秒 →	
河川氾濫想定区域	Light blue shaded area	
土石流 特別警戒区域	Red shaded area	
土石流 警戒区域	Orange shaded area	
急傾斜地 特別警戒区域	Red outline	
急傾斜地 警戒区域	Yellow outline	
避難場所	指定避難所	Green circle with center
	一時避難所	Blue circle
避難経路	Green arrow	

避難経路は家族で話し合っておいてください