

# 鳥取市堤ノ奥堤 ハザードマップ 被害想定区域と避難場所



このハザードマップは、堤ノ奥堤が決壊し、全ての貯水量が一度に流出した場合を想定しています。  
(集落への到達時間は、1~7分)

## 連絡体制

### 【警戒時】

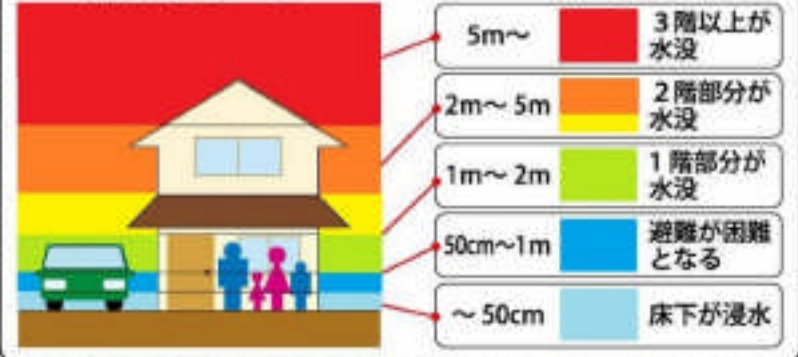


### 【緊急時】



避難場所	避難所	◎
	一時避難所	○
避難路		→

### 浸水のイメージ



一時避難所 農協空地(駐車場)



一時避難所 滝山ニュータウン公園

堤ノ奥堤 (貯水量9,000m<sup>3</sup>)



一時避難所 小西谷地区公民館

滝山越塚公民館

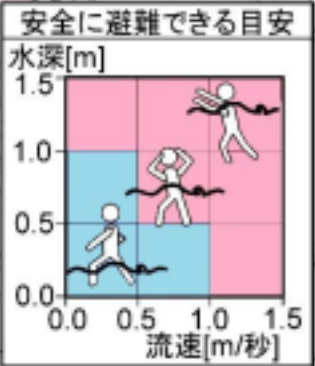
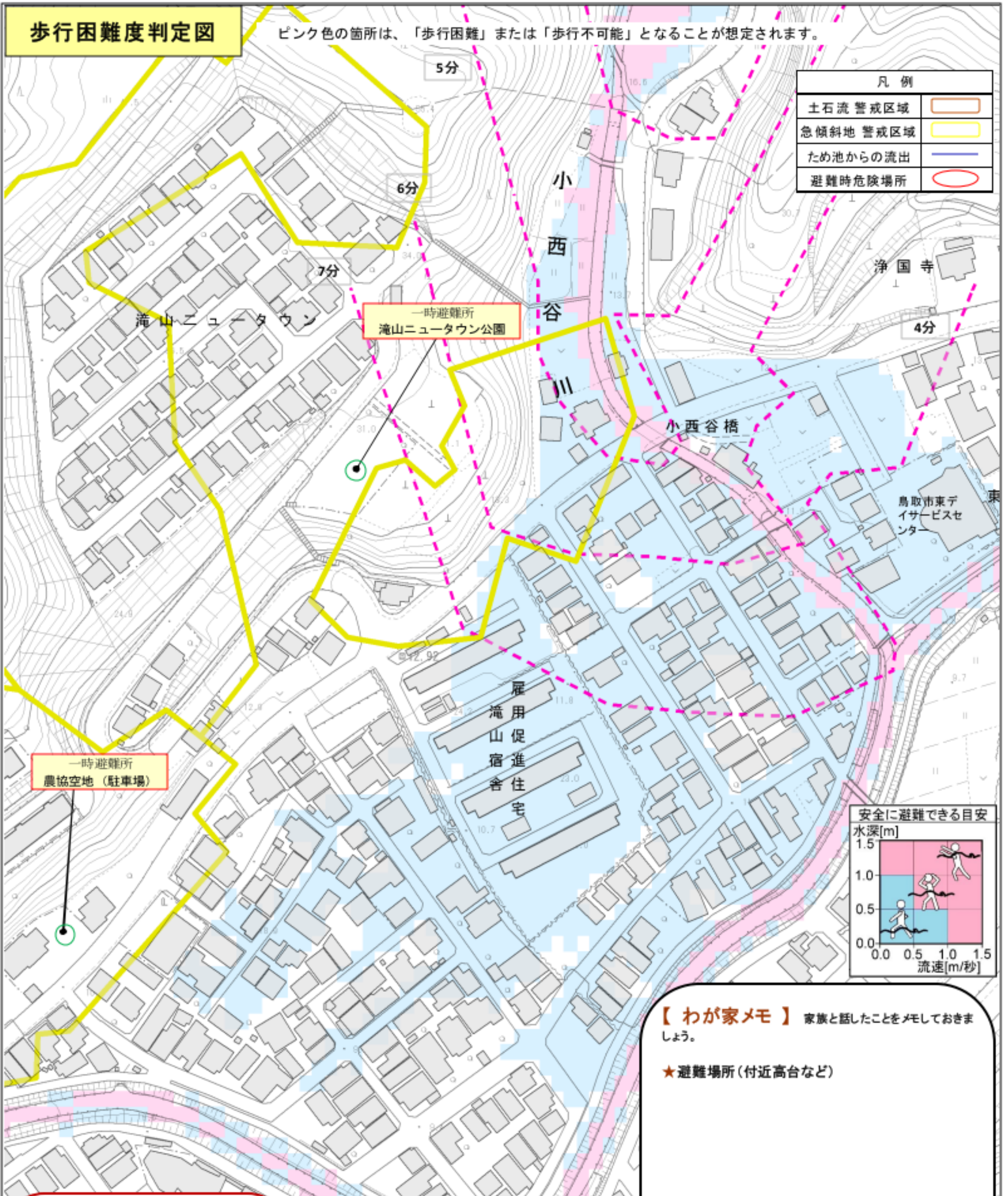
避難所 稲葉山地区公民館

凡例		
ため池決壊時の想定浸水深	0.5m未満	浅い水
	0.5m~1m	浅い水
	1m~2m	浅い水
	2m~3m	浅い水
	3m~5m	浅い水
流速	→	
千代川氾濫想定区域	斜線	
土石流警戒区域	斜線	
急傾斜地警戒区域	斜線	
避難場所	避難所	◎
	一時避難所	○
避難路	→	

# 歩行困難度判定図

ピンク色の箇所は、「歩行困難」または「歩行不可能」となることが想定されます。

凡例	
土石流警戒区域	
急傾斜地警戒区域	
ため池からの流出	
避難時危険場所	



**【注意事項】**

- ◆道路が水の通り道となり、流速が増す危険があります。また、家塀により水位が増し、想定浸水深を超える可能性があります。
- ◆ブロック塀などは、壊れる可能性があるため、地震時の避難には注意が必要です。
- ◆ため池決壊後は、無理に避難しようとせず、自宅の2階で待機しましょう。(特に夜間)

**【今後の課題】**

**【わが家メモ】** 家族と話したことをメモしておきましょう。

- ★避難場所(付近高台など)
- ★緊急連絡先・安否確認方法