

鳥取市 津ノ井 余戸溜池 ため池ハザードマップ 被害想定区域と避難場所



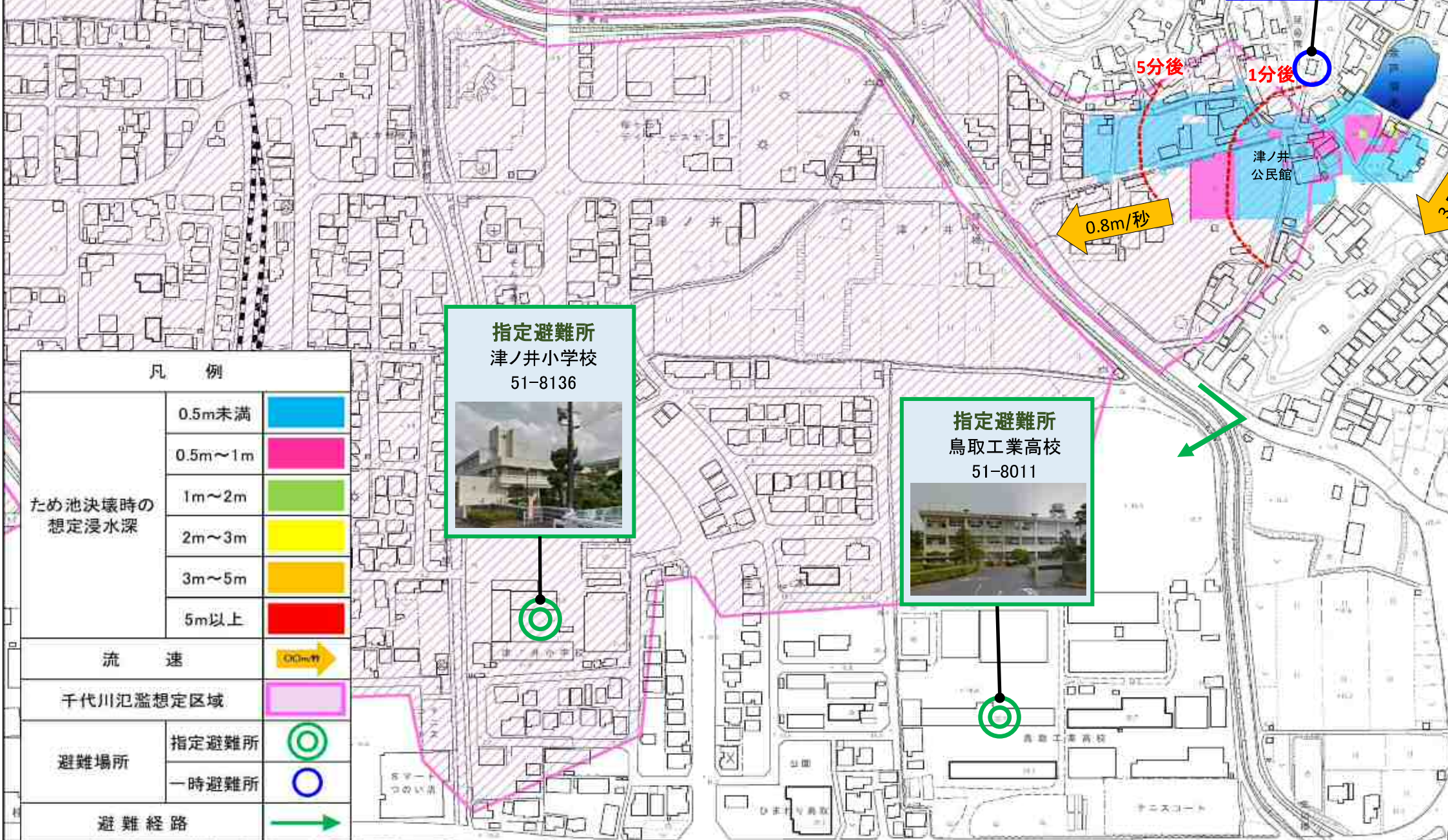
・このハザードマップは、津ノ井地区にある余戸溜池が決壊し、全ての貯水量が一度に流出した場合を想定しています。
 (集落への到達時間は、決壊直後)

・この浸水想定区域等は浸水の状況をシミュレーションにより求めたものです。

・このシミュレーションの実施に当たっては、想定を超える降雨、内水のはん濫等を考慮していませんので、この浸水想定区域に指定されていない区域においても浸水が発生する場合や、想定される水深が実際の浸水深と異なる場合があります。

一時避難所
小学校跡地

余戸溜池
貯水量: 1,700m³



凡 例		
ため池決壊時の 想定浸水深	0.5m未満	
	0.5m~1m	
	1m~2m	
	2m~3m	
	3m~5m	
	5m以上	
流 速		
千代川氾濫想定区域		
避難場所	指定避難所	
	一時避難所	
避難経路		

指定避難所
津ノ井小学校
51-8136

指定避難所
鳥取工業高校
51-8011

【注意事項】

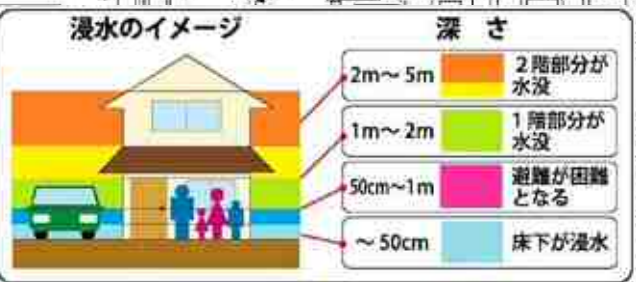
- ◆道路が水の通り道となり、流速が増す危険があります。また、家塀により水位が増し、想定浸水深を超える可能性があります。
- ◆ブロック塀などは、壊れる可能性があるため、地震時の避難には注意が必要です。
- ◆ため池決壊後は、無理に避難しようとせず、自宅の2階で待機しましょう。(特に夜間)

【指定避難所】

- ・指定緊急避難場所のうち屋内施設で、指定緊急避難場所の指定基準をすべて満たす施設
- ・概ね250人以上の避難者を収容可能な施設

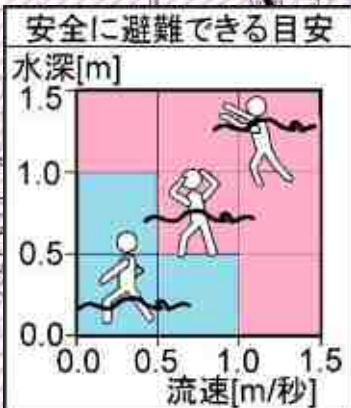
【指定緊急避難場所】

- ・災害が発生し、又は災害が発生するおそれがあるときに、一時的に避難して身の安全を確保するための緊急避難場所
- ・災害の種類ごとに、市があらかじめ指定する施設(場所)



歩行困難度判定図

ピンク色の箇所は歩行が困難となる危険があります。



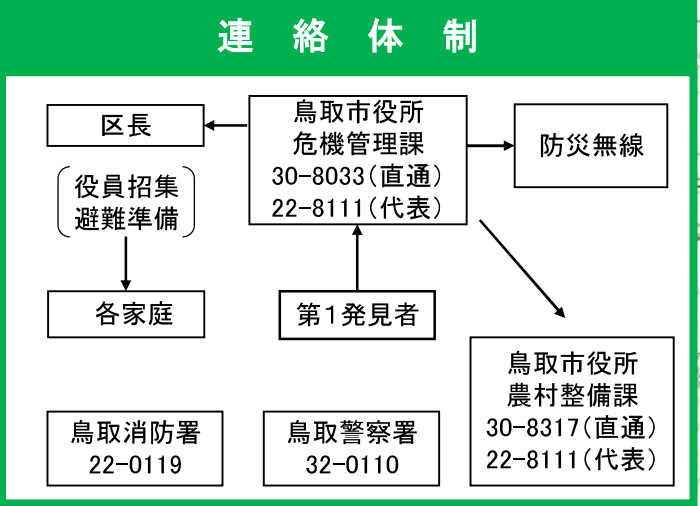
5分後
1分後

津ノ井
公民館



【わが家メモ】
家族と話したことをメモしておきましょう。

- ★避難場所(付近高台など)
- ★緊急連絡先・安否確認方法



千代川氾濫想定区域	
避難場所	指定避難所
	一時避難所
避難経路	

非常持ち出し品チェックリスト

<input type="checkbox"/> 水、給水袋(給水車用)	<input type="checkbox"/> 情報確認手段(ラジオ、充電器等)
<input type="checkbox"/> 食料品(サブリ、菓子類)	<input type="checkbox"/> 日用品(懐中電灯、軍手、毛布等)
<input type="checkbox"/> 調理器具(缶切、ラップ等)	<input type="checkbox"/> 衣類等(雨合羽、長靴、下着等)
<input type="checkbox"/> 清潔品(歯ブラシ等)	<input type="checkbox"/> 筆記用具(緊急時の連絡先)
<input type="checkbox"/> 薬・救急用品	<input type="checkbox"/> 貴重品・書類(保険証の写し)

雨量の目安

10mm/時間以上	20mm/時間以上	30mm/時間以上	50mm/時間以上	80mm/時間以上
<ul style="list-style-type: none"> ● 雨の音で、話し声がよく聞かれない。 	<ul style="list-style-type: none"> ● ウィンドブレーキが効かしくも見づらい。 ● 排水や下水、小さな川が溢れる。 	<ul style="list-style-type: none"> ● 山崩れ、がけ崩れが起きやすくなる。 ● 山溪では、避難の準備が必要。 	<ul style="list-style-type: none"> ● マンホールから水が湧出する。 ● 土石流が起きやすくなり、多くの災害が発生するおそれがある。 	<ul style="list-style-type: none"> ● 雨による大規模な災害の発生するおそれがある。 ● 慎重な警戒が必要。