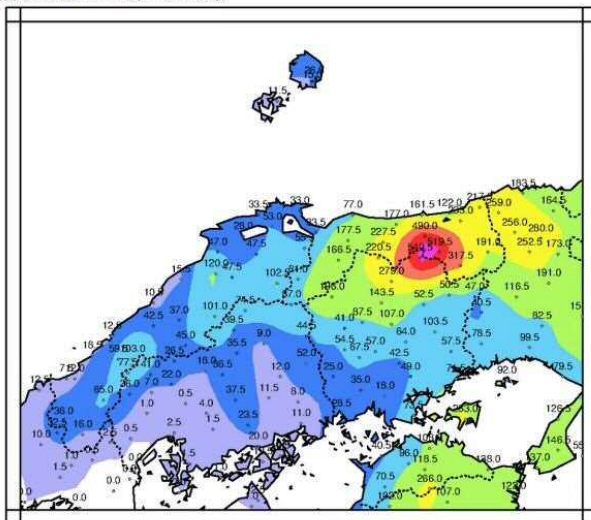


## 令和5年 台風7号について

日時		気象状況等	配備態勢
15	4:34	大雨警報(土砂災害)暴風警報	4:34 警戒配備
	4:54	洪水警報	5:35 第1配備
	6:53	自主避難所開設 (鹿野町は農業者トレーニングセンター)	
	8:07	高齢者等避難発令 警戒レベル 3 (美保南 河原 用瀬 佐治)	8:07 第 3 配備
	9:53	佐治川水位上昇による緊急避難指示 警戒レベル 4 (佐治町葛谷 古市 加瀬木)	
	16:17	佐治川ダム放水による緊急避難指示 警戒レベル4	
	16:40	大雨特別警報 浸水害	
	16:40	警戒レベル5(鳥取市全域 ) <命の危険 直ちに安全確保>	
	17:20	大雨特別警報 土砂災害追加	
	17:54	避難者がトレセンへ	
	20:28	避難所拡大 (鹿野町は変更なし)	
	23:10	大雨特別警報解除 大雨警報継続	
16	5:43	鹿野避難者全員帰宅	
	7:00	警戒レベル4 避難指示へ変更 レベル 5→レベル 4	被災状況確認、報告 (継続中)
	9:28	避難所閉鎖 (避難者数:17 世帯 43人)	
17	5:00	土砂災害警戒情報 解除	5:00 第1配備
18	4:10	警戒レベル4避難指示全解除(鳥取市全域)	
21			配備解除

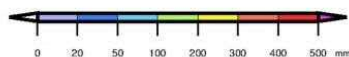
■令和5年8月21日17時05分、新たな災害の発生のおそれなくなったことに伴い、  
本市災害対策本部体制を解除し、「鳥取市令和5年台風第7号災害復旧・復興本部」体制に移行

○アメダス期間降水量(8月14日12時～16日12時)



## ○日降水量が年間を通じて1位を更新した地点

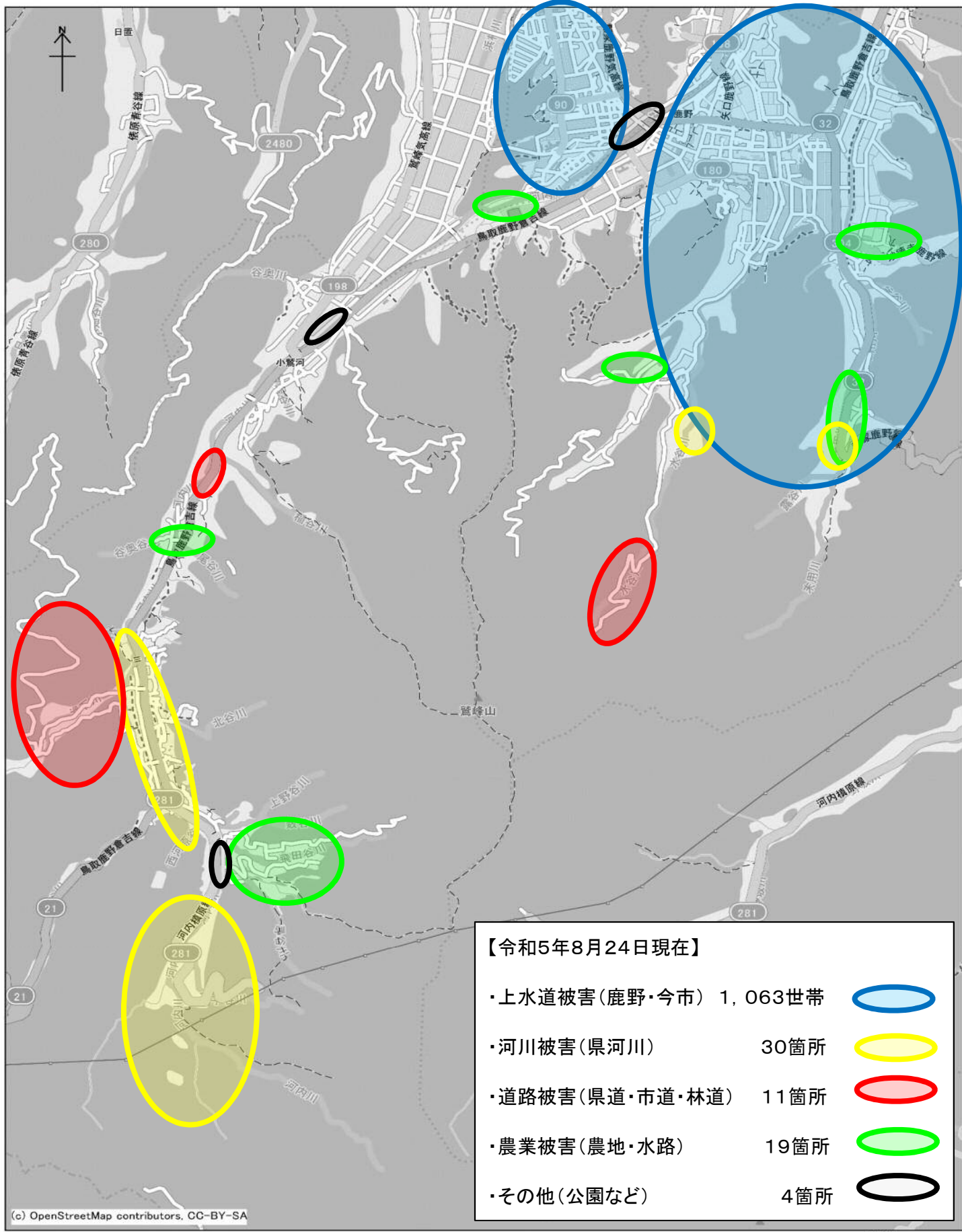
市町村名	地点名	値 (mm)	起日	統計開始年
鳥取市	佐治 (サジ)	515.0	8月15日	1982年
鳥取市	鹿野 (シカノ)	485.5	8月15日	1982年
八頭郡智頭町	智頭 (チズ)	307.0	8月15日	1976年
鳥取市	鳥取 (トットリ)	225.5	8月15日	1943年



○は期間内に許容範囲内の欠測があることを示す(準正常値)  
□は期間内に許容範囲を超える欠測があることを示す(資料不足値)

# 台風7号被害箇所

# 鳥取市鹿野町



(c) OpenStreetMap contributors, CC-BY-SA

1.0 km  
1:25,000



県道鳥取鹿野倉吉線の崩落（鹿野町鷲峰地内）



※現在の様子（片側通行）





河内川護岸崩落（鹿野町河内地内）※管理道は通行不可能



林道佐谷小畑線法面崩落（鹿野町河内地内）





県道鳥取鹿野倉吉線土砂崩落による通行止め（鹿野町河内地内）



※現在の様子（片側通行）





農地法面崩落（鹿野町河内地内）



農地法面崩落（鹿野町水谷地内）





農業用水取水口の土砂堆積（鹿野町今市地内）



河内川増水による河川公園越水（土砂等流入および地面の洗掘）

