

(円護寺墓地)

再募集区画

5

ブロック	区画番号	面積(m <sup>2</sup> )	金額	備考
B30	6	8.1	429,300円	2.8m×2.9m 近く階段有り
B30	13	4.7	249,100円	2.8m×1.7m
B30	19	6.9	365,700円	3m×2.3m
B32	18	4.5	238,500円	1.9m×2.4m
B32	23	3.0	159,000円	1.7m×1.8m 境界ひび割れ有り

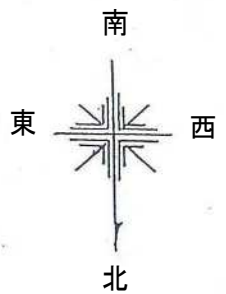
1㎡単価

53,000

見本 (B30ブロック 第6号 区画8.1㎡)

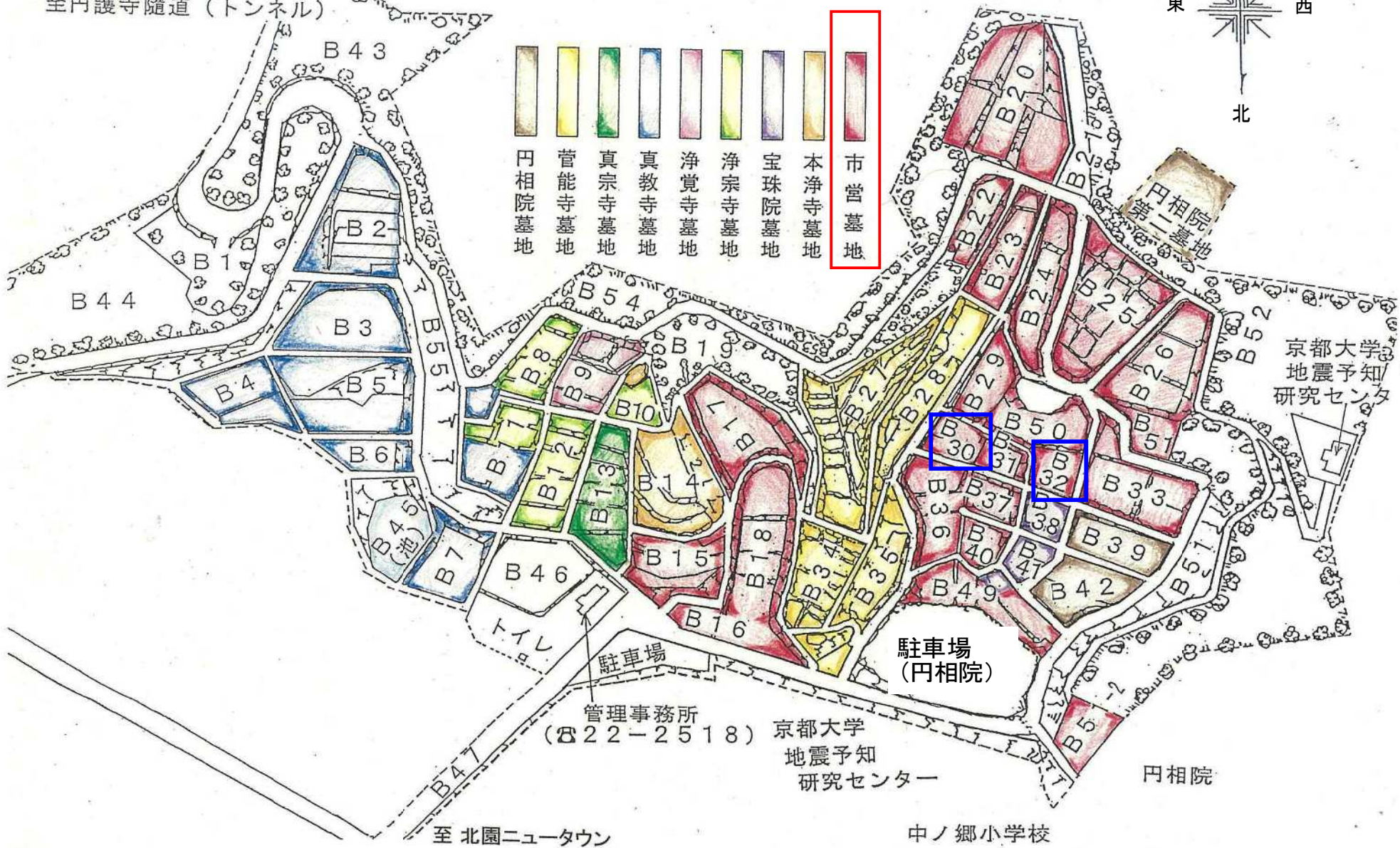


# 円護寺墓地 平面図



至円護寺隧道 (トンネル)

- - 
  - 
  - 
  - 
  - 
  - 
  - 
  -
- 円相院墓地
  - 菅能寺墓地
  - 真宗寺墓地
  - 真教寺墓地
  - 浄覚寺墓地
  - 浄宗寺墓地
  - 宝珠院墓地
  - 本浄寺墓地
  - 市営墓地



京都大学  
地震予知  
研究センター

駐車場  
(円相院)

管理事務所  
(☎22-2518)

京都大学  
地震予知  
研究センター

円相院

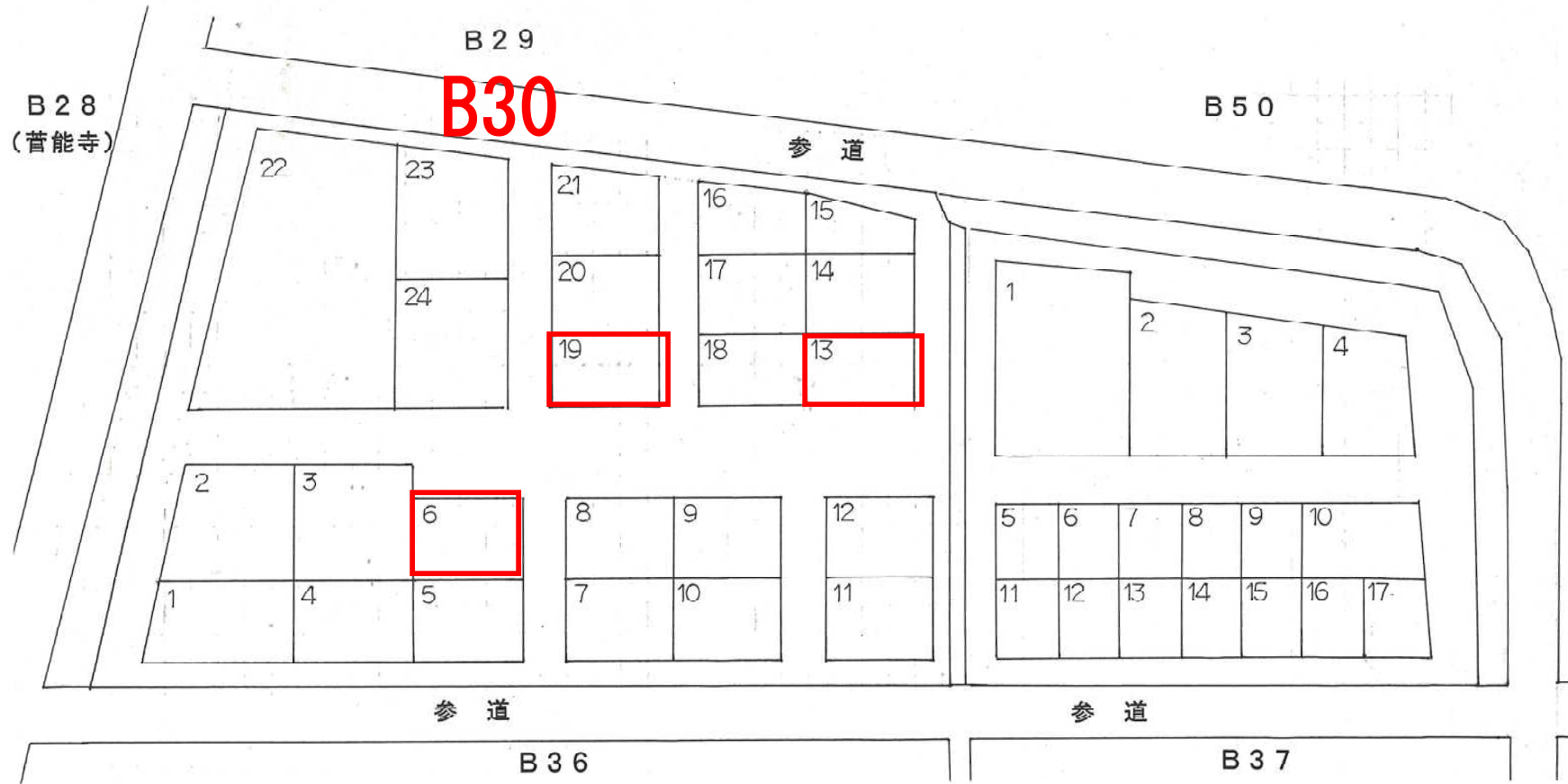
至北園ニュータウン

中ノ郷小学校

# 円護寺墓地

**B 3 0**

**B 3 1**



# 円護寺墓地

**B 3 2**

