

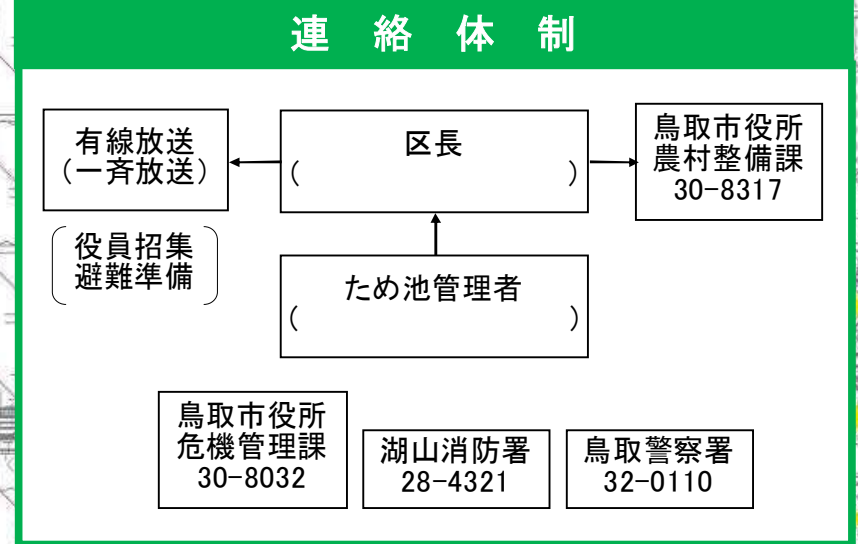


鳥取市西谷堤 ハザードマップ 被害想定区域と避難場所（案）

このハザードマップは、船木地区にある西谷堤が決壊し、全ての貯水量が一度に流出した場合を想定しています。
(集落への到達時間は、1~3分程度)

【注意事項】

- ◆道路が水の通り道となり、流速が増す危険があります。また、家塀により水位が増し、想定浸水深を超える可能性があります。
- ◆ブロック塀などは、壊れる可能性があるため、地震時の避難には注意が必要です。
- ◆ため池決壊後は、無理に避難しようとせず、自宅の2階で待機しましょう。(特に夜間)



西谷堤
貯水量:14,000m³

1分後

2分後

3分後

4分後

4.9m/秒

0.8m/秒

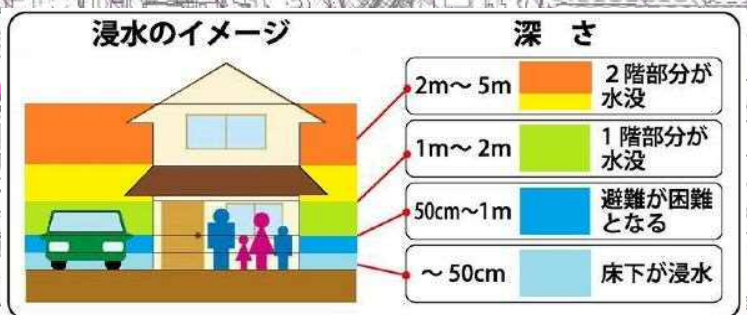
一時避難所
ふなきひろば

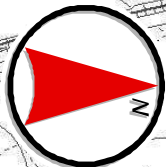
船木公民館

避難所
津ノ井地区公民館
51-8253



凡 例		
ため池決壊時の 想定浸水深	0.5m未満	
	0.5m~1m	
	1m~2m	
	2m~3m	
	3m~5m	
千代川氾濫想定区域		
急傾斜地 警戒区域		
避難場所	避難所	
	一時避難所	
避難路		

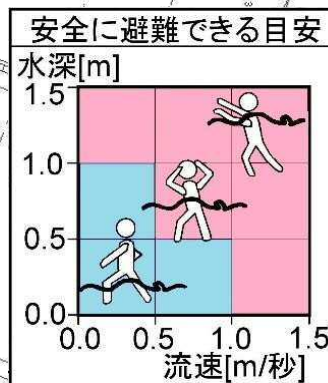




歩行困難度判定図

ピンク色の箇所は歩行が困難となる危険があります。

西谷堤
貯水量: 14,000m³



1分後

2分後

3分後

4分後

船木公民館

船木公民館

船木

いなばエコー・リサイクルセンター

船木

大雨時には
水路があふれる



大雨時には
水路があふれる



避難所
ふなきひろば



東谷堤

避難所