

岩美広域農道ロードマップ



ふたがみやま
①二上山トンネル(竣工時)



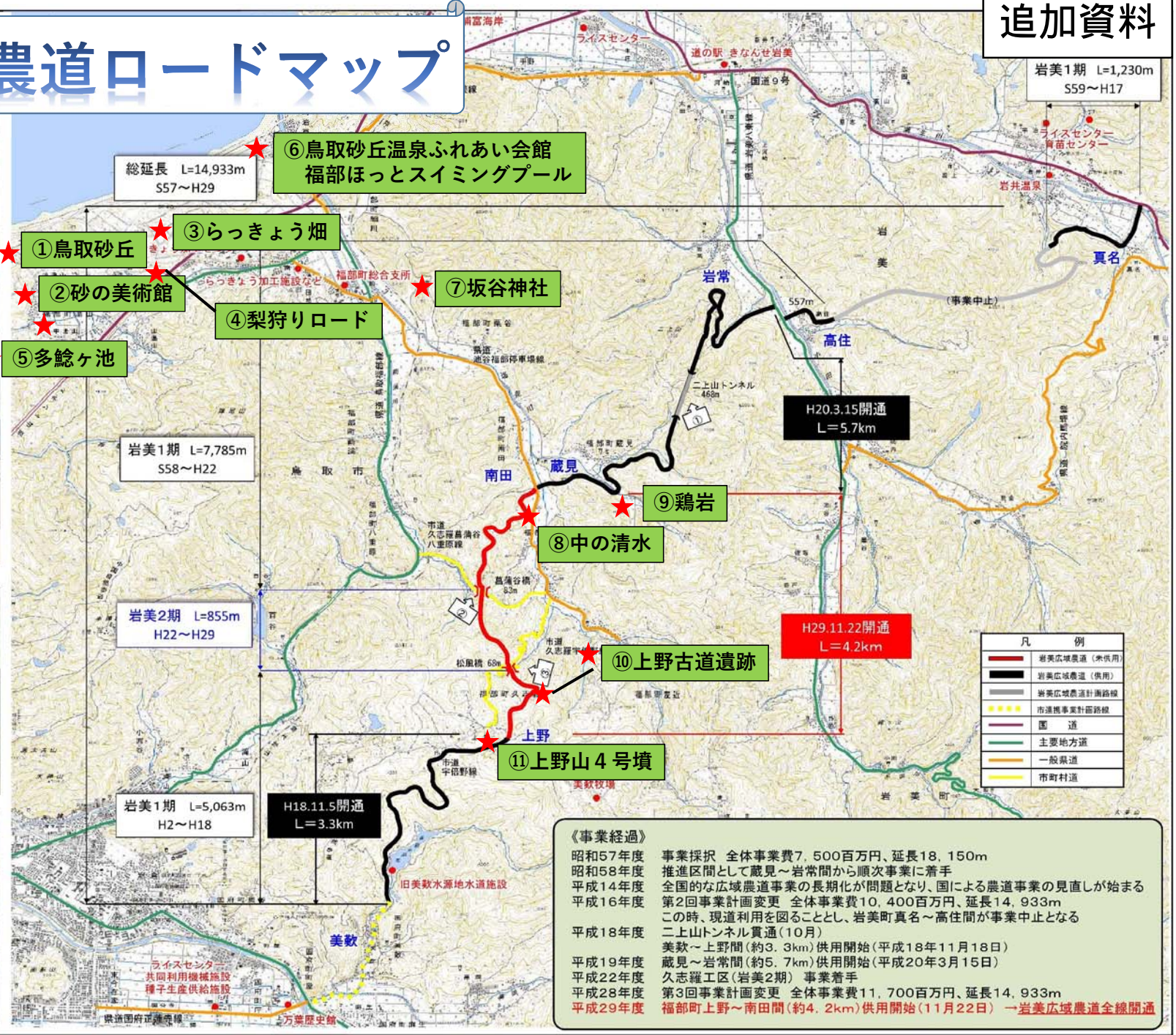
しろうぶだにぼし
②蕨蒲谷橋(竣工時)



まつかぜぼし
③松風橋(竣工時)







まつかぜぼし
③松風橋(施工状況)



岩美広域農道周辺施設調査表

福部 町				
No	1	2	3	4
名称	鳥取砂丘	砂の美術館	らっきょう畑	梨狩りロード
内容	南北2.4km、東西16kmの砂礫地で、観光可能な砂丘としては日本最大。ラクダ乗って観光したり、サンドボード、パラグライダー、ファットバイク、砂丘ヨガなどのアクティビティもできます。	砂像彫刻を専門に展示する世界で唯一の美術館です。2006年に砂像の展示をスターとさせて以来、毎年テーマをかえて世界トップクラスの彫刻家が繊細で存在感のある作品を創り出し、多くの来場者に衝撃と感動を与えてきました。	65戸の農家が114haの砂地でらっきょうの栽培を行っています。10月末から11月初旬にかけラベンダーに似た紫色の花が咲きます。平成28年には「鳥取砂丘らっきょう」「ふくべ砂丘らっきょう」の名称でGI（地理的表示保護制度）に登録しました。	約1kmの沿線沿いに梨の直売所、梨狩りが可能な観光農園があります。8月初旬から9月下旬まで利用可能です。
写真				

5	6	7	8
多鯨ヶ池	砂丘温泉ふれあい会館 福部ほっとスイミングプール	坂谷神社	中の清水
<p>多鯨ヶ池は、周囲3.4km、面積0.23km²、平均水面高度16mで、中国地方にある池の中では最も深い池です。大きな流水・流出河川がない閉ざされた池で、約5万年前の火山噴火で堆積した火山灰が自然の不透水層を創り、池の水を保っています。</p> <p>女性が白蛇の姿で池を泳ぐ「お種の伝説」があり、近くのお種弁天宮にはそのお種さんがまつられ、巳年には多くの参拝客が訪れます。</p>	<p>2階の展望浴場は雄大な日本海を望みながら、ゆったりと温泉を堪能することができます。隣の施設には温水プールもあります。</p> <p>泉質：カルシウム、ナトリウムー塩化物、硫酸塩泉 効能：動脈硬化、慢性婦人病、慢性皮膚病、虚弱体質など</p>	<p>直径10mをもある巨石が折り重なり、洞窟状になった部分に祠が設けられご神体が祭られています。巨石には不思議な線刻（古代文字）があります。</p>	<p>福部町中(なか)集落にある、冷たくておいしい水が飲める湧水地です。</p>
			

9	10	11
鶏岩	上野古道遺跡	上野山4号墳
<p>高さ6mくらいのおむすび型の岩で、この岩の中に金の鶏が棲んでおり、一年に一度、たった一声鳴き、その鳴き声を聞いた者はお金持ちになるという伝説があります。</p>	<p>福部町から旧鳥取市・国府町にいたる自然石で作られた古道。作られた時代は不明で、古くから人々の往来に使用されていたと思われませんが、近年の交通事情の変化により、古道の大半は廃道に近い状態となっています。福部町左近の起点部と岩美広域農道の途中では、今でも石畳を見ることが出来ます。</p>	<p>古墳時代後期に標高220m余りの山中（岩美広域農道の北）に築造された、横穴式石室の古墳です。</p> <p>現況は、石室を覆っていた封土が流出し、古墳の規模を特定することはできませんが、石室を構成する巨石が露出しています。石室内は土砂が堆積していますが、腰を低くすれば中に入れます。石室内の天井・奥壁・側壁の全面に造形と思われる先刻壁画が見られ、奥壁にはゴンドラ状の2操船、家屋状のものが描かれていますが、永年の劣化により判読が困難な部分もあります。</p>
