















策定スケジュール

策定スケジュール

	R 7年度								R 8年度			
	8月	9月	10月	11月	12月	1月	2月	3月	4～6月	7～9月	10～12月	1～3月
都市構造上の課題及び都市づくりの基本方針												
都市機能誘導区域及び居住誘導区域（拠点エリア）												
誘導区域・施設及び誘導施策												
防災指針												
計画書作成												
検討委員会	第1回（R7.8.25） 		第2回（R7.11.25） 		第3回（R8.2.3） 				第4回 	第5回 	第6回 	
都市計画審議会						(R8.1.20) 					パブコメ 	

○検討委員会での議事内容

- 第1回（R7.8.25）
- 立地適正化計画とは
 - 都市構造上の現状と課題
 - 都市づくりの基本方針
- 第2回（R7.11.25）
- 居住誘導区域、都市機能誘導区域の拠点エリア
（定量的評価によるベース案）
- 第3回（R8.2.3）
- 居住誘導区域、都市機能誘導区域の拠点エリア修正案
 - 防災指針（災害リスクの分析）

- 第4回（R8.8頃）
- 居住誘導区域の設定
 - 都市機能誘導区域・誘導施設の設定
 - 誘導施策の設定
 - 防災指針の作成
（リスク分析と課題、防災まちづくりの将来像、取組方針）
- 第5回（R8.10～11頃）
- 鳥取市立地適正化計画（素案）
 - 防災指針（素案）
- 第6回（R9.1～2頃）
- 鳥取市立地適正化計画（最終案）
※防災指針含む